

Katastr
Povrch území

Název šachty

PODÉLNÝ PROFIL IO 312 SJP-1

MĚŘÍTKO 1:1000/100

Kóta upraveného terénu

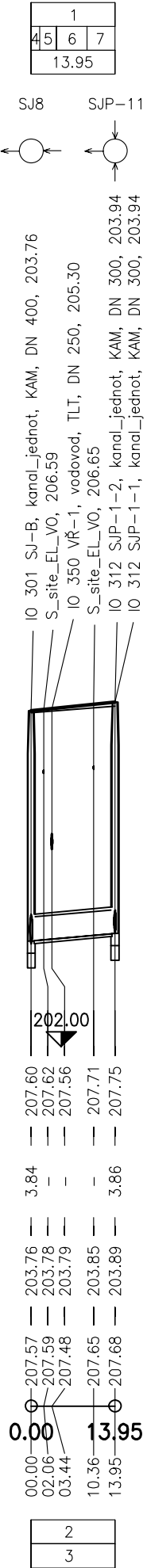
Hloubka nivelety

Kóta nivelety

Kóta stávajícího terénu

Staničení [m]

Sklon [promile] – Délka [m]
Profil [mm] – Materiál – Délka [m]



- Legenda
- 1) KÚ: PISÁRKY [610208]
 - 2) 9.07–13.95
 - 3) DN 400–KAM–13.95
 - 4) Komunikace
 - 5) Zpevněná plocha
 - 6) Nezp. plocha, tráva
 - 7) Zpevněná plocha

D.1.3

1. STAVBA

INVESTOR:

B | R | N | O |

STATUTÁRNÍ MĚSTO BRNO
Dominikánské náměstí 1, 601 67 Brno

BRNĚNSKÉ KOMUNIKACE, a.s.
Reneská třída 787/1a, 639 00 Brno

TE **TEPLÁRNY BRNO, a.s.**
Okružní 25, 638 00 Brno-Lesná

KOORDINÁTOR PROJEKTU A PROJEKTANT

PK OSSENDORF s.r.o.
Tomešova 1, 602 00 Brno

HLAVNÍ INŽENÝR PROJEKTU

ING. VLASTISLAV NOVÁK Ph.D.

PROJEKTOVÁ KANCELÁŘ
OSSENDORF BRNO

ČÍSLO SMLOUVY

5500 – 21000231

HLAVNÍ PROJEKTANT

PK OSSENDORF s.r.o.
Tomešova 1, 602 00 Brno

HLAVNÍ INŽENÝR PROJEKTU



ING. VLASTISLAV NOVÁK Ph.D.

PROJEKTOVÁ KANCELÁŘ
OSSENDORF BRNO

ČÍSLO SMLOUVY

5500 – 21000231

IO312 SPLAŠKOVÁ KANALIZACE - PŘÍPOJKY - HALA

| | | | | |
|--|---------------------------|---|---|--|
| ZODP. PROJEKTANT | ING. ONDŘEJ PAVLÍK, Ph.D. |  |  | |
| VYPRACOVAL | ING. TOMÁŠ NOVÁK | | | |
| KONTROLOVAL | ING. FILIP KLIMŠA | | | |
| KRAJ: JIHMORAVSKÝ | KÚ: PISÁRKY [610208] | DATUM | 11/2021 | |
| <div>AKCE/STAVBA</div> <div>B. MULTIFUNKČNÍ SPORTOVNÍ A KULTURNÍ PAVILON 1. ETAPA</div> <div>D DOKUMENTACE OBJEKTŮ</div> <div>D.1 STAVEBNÍ ČÁST</div> <div>D.1.3 VODOHOSPODÁŘSKÉ OBJEKTY</div> | | FORMÁT | 2xA4 | |
| | | STUPEŇ PD | PDPS | |
| | | ČÍSLO ZAKÁZEK | 121186A | |
| | | MĚŘÍTKO | 1:1000/100 | |
| STAVEBNÍ OBJEKT | | ČÍSLO PARÉ | ČÍSLO PD/PŘÍLOHY | |
| | | <div>PODELNÝ PROFIL SJP-1</div> <div>03</div> | | |